

15 w 2025 (27)

Zapełnij z nami Mapę Przygód

Data publikacji: 02.09.2025 / Autor: Lech Pastwa

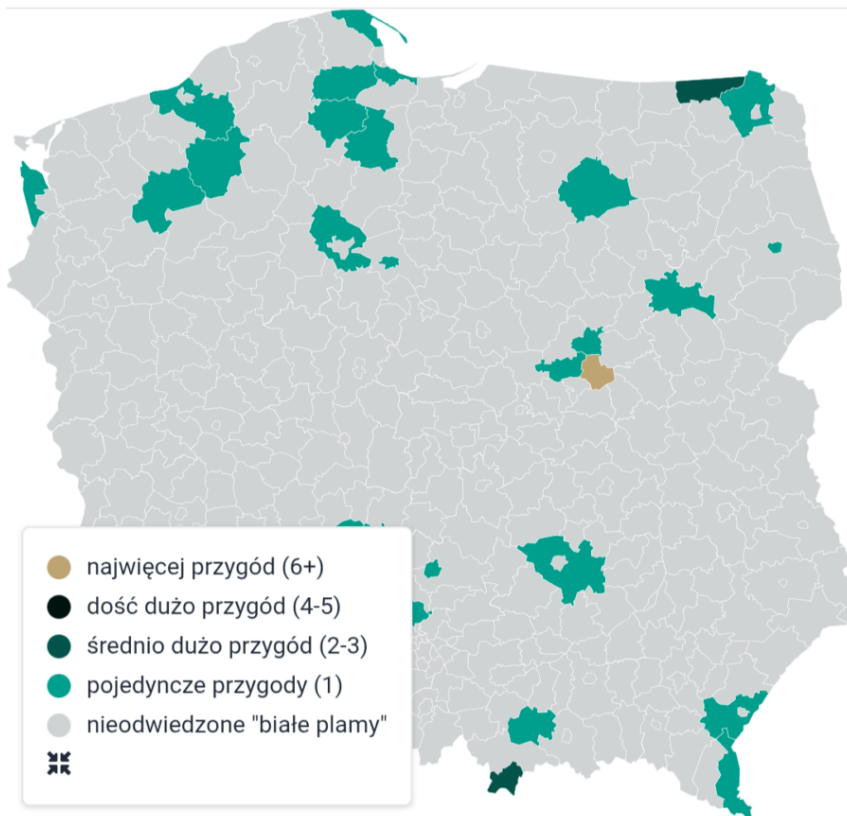
Twój sen przerywa nagle jakiś dźwięk. Czy to śpiew ptaków? Odgłosy pracy wachty kuchennej? Gwizdek oboźnego? Niestety, to budzik w telefonie przypomina że czas wakacyjnych przygód nieuchronnie dobiegł końca. Wrześniowy powrót do codziennych obowiązków jest dla większości z nas przykrym zderzeniem z rzeczywistością...

A gdyby tak dać wakacyjnym (i nie tylko) przygodom drugie życie? Żeby wspomnienie tych przeżyć przetrwało jak najdłużej, stworzyliśmy **Mapę Przygód**, czyli portal, w którym możesz dodawać swoje wspomnienia z różnych wypraw i zbierać je na stopniowo zapełniającej się mapie Polski.






Mapa może być osobista, patrolu albo drużyny – wybór należy do Was. Zaznaczaj odwiedzone powiaty, a potem uzupełniaj publiczne opisy (o długości min. 100 znaków, by opowiedzieć barwnie, co się tam wydarzyło, a nie tylko kiedy i gdzie byliście). Oczywiście możesz korzystać z mapy wyłącznie w trybie prywatnym, ale właśnie dzielenie się doświadczeniem i wzajemne inspirowanie się przygodami jest jej największą wartością. Liczymy, że dzięki temu drużyny wędrowników, kadry drużyn, rady hufców i inne grupy harcerzy będą miały skąd czerpać pomysły na swoje następne wyprawy.

MAPA PRZYGÓD

(wspierana przez POJUTRZE»)



▼ Top 5 odkrywców: (zobacz wszystkich)

1.  Michał Topolski (8 pub. | 79 niepub.)
2.  Antonina Woś (8 pub. | 20 niepub.)
3.  Antonina Świerczyńska (7 pub. | 0 niepub.)
4.  Lech Pastwa (3 pub. | 1 niepub.)
5.  Ponury Dzik (3 pub. | 2 niepub.)

Szukaj powiatu lub województwa

● najwięcej przygód (6+) (1)

● dość dużo przygód (4-5) (0)

● średnio dużo przygód (2-3) (2)

● pojedyncze przygody (1) (27)

Mapa czeka na Wasze przygody!

Wiemy, że Polska daje mnóstwo przygodowych możliwości: górską wędrówkę, wyprawę przez park narodowy, morską żegluga, spływ kajakowy czy wypad do ciekawego miasta! A wszystko to możesz przeżyć “bez paszportu”, poznając piękno naszego kraju. Chcemy żeby mapa była inspiracją do przeżywania prawdziwych wędrowniczych przygód, dlatego główna strona zbiera wszystkie publiczne relacje, pozwalając przeglądać doświadczenia innych i szukać inspiracji do kolejnych działań.

W ramach **Mapy Przygód** jest obecnie dostępna w pełni funkcjonalna aplikacja z nowoczesnym i przejrzystym interfejsem, umożliwiającą szybkie logowanie przez konto Google. Za pomocą specjalnej platformy możesz zgłaszać propozycje usprawnień, nowych funkcjonalności czy po prostu błędów, które uda Ci się zauważyć. Chcemy rozwijać ten projekt o kolejne funkcje razem z Wami, więc wpisujcie je tam śmiało ☐

Zachęcamy wszystkich do wypróbowania i zapełniania z nami Mapy Przygód! to Twoja własna kronika, dzięki której uporządkujesz i zarchiwizujesz wspomnienia, a z drugiej – świetna przestrzeń do chwalenia się tym, co udało Ci się osiągnąć i przeżyć. Choć wakacje już się skończyły, przeżyte przygody mogą pozostać z nami na dłużej, a przygody innych – stać się inspiracją dla Ciebie. Już dziś uzupełnij swoją mapę i wpisz pierwsze przygody na przygody.zhr.pl !

[Michał Topolski](#) i Lech Pastwa

[Lech Pastwa](#)

zuchem został w Gdyni, harcerzem, wodzem i instruktorem w Warszawie, a harcmistrzem i drużynowym w Rzeszowie – w ZHR robił już prawie wszystko. Z wykształcenia informatyk i socjolog internetu, zawodowo bada co robisz w sieci. Mąż najlepszej żony, dumny tata czwórki dzieci, więc w wolnym czasie głównie śpi ;) . Redaktor Naczelny “Pojutrza”.